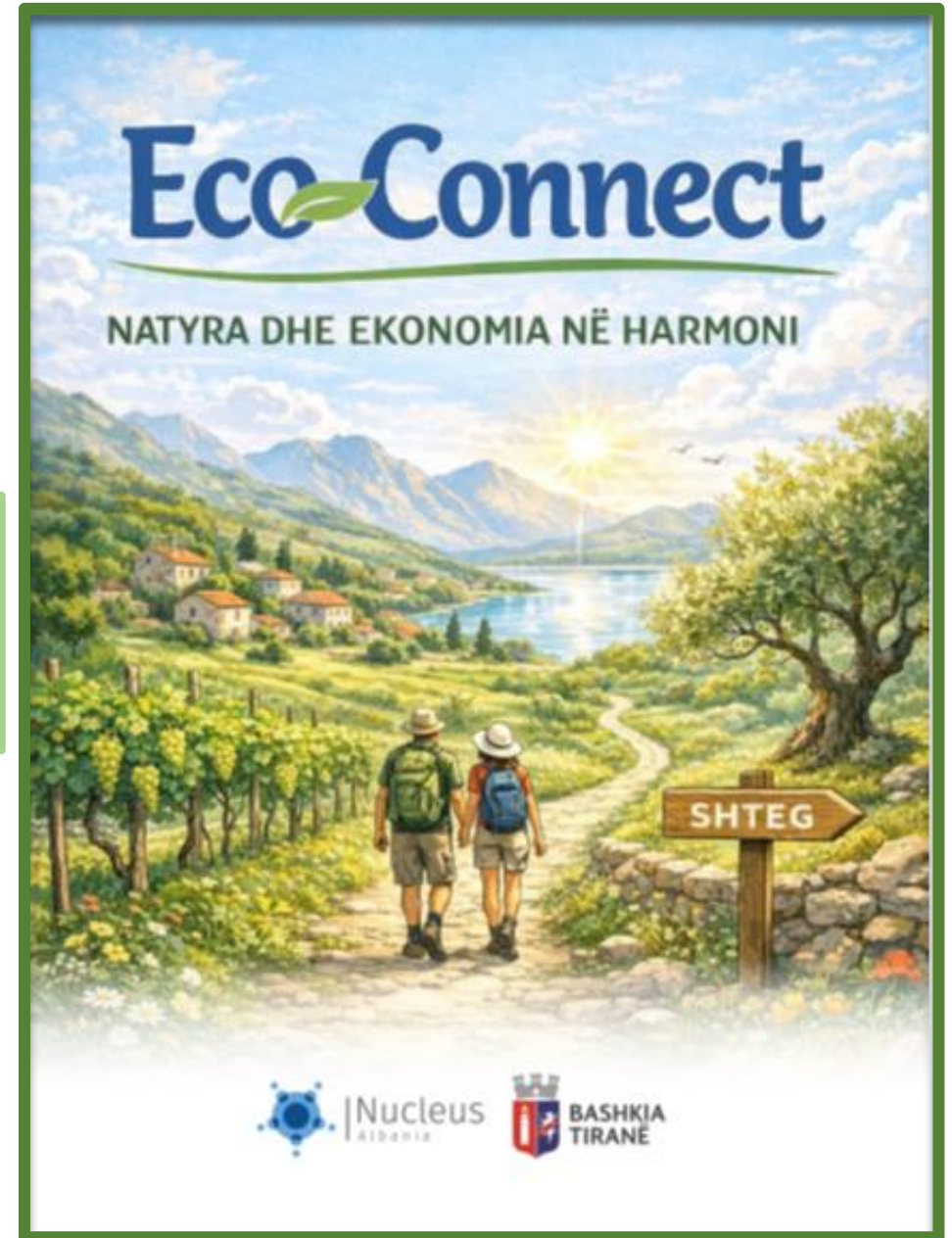


Aplikues: Nucleus Albania

Zonat: Ndroq • Pinet • Sauqet • Shesh



### Pse ky projekt?

---

- Ndroqi ka potencial të lartë për agroturizëm: ullishta, vreshta dhe biodiversitet.
- Ndryshimet klimatike po ndikojnë bujqësinë: temperatura/reshje, dëmtues e sëmundje të reja.
- Rritet nevoja për praktika të qëndrueshme (p.sh. përdorim i përgjegjshëm i pesticideve) dhe ruajtje e biodiversitetit.
- Diversifikimi i ofertës turistike sjell punësim dhe të ardhura të qëndrueshme për komunitetin.
- Kërkesa u identifikua në takime me Njësinë Administrative Ndroq dhe komunitetin (eksperiencia 2022–2023).



## Qëllimi i përgjithshëm



Të zhvillohet dhe implementohet një model agroturistik i qëndrueshëm që integron bujqësinë, gastronominë dhe turizmin, me ruajtjen e biodiversitetit dhe përdorimin e përgjegjshëm të burimeve natyrore.



### SO1: Shtigje agroturistike

- Krijimi & testimi i shtigjeve me përvoja unike në natyrë
- Promovim i praktikave të qëndrueshme përgjatë itinerarit
- Produkt inovativ që lidh atraksionet natyrore/kulturore



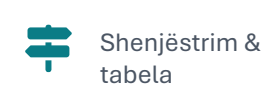
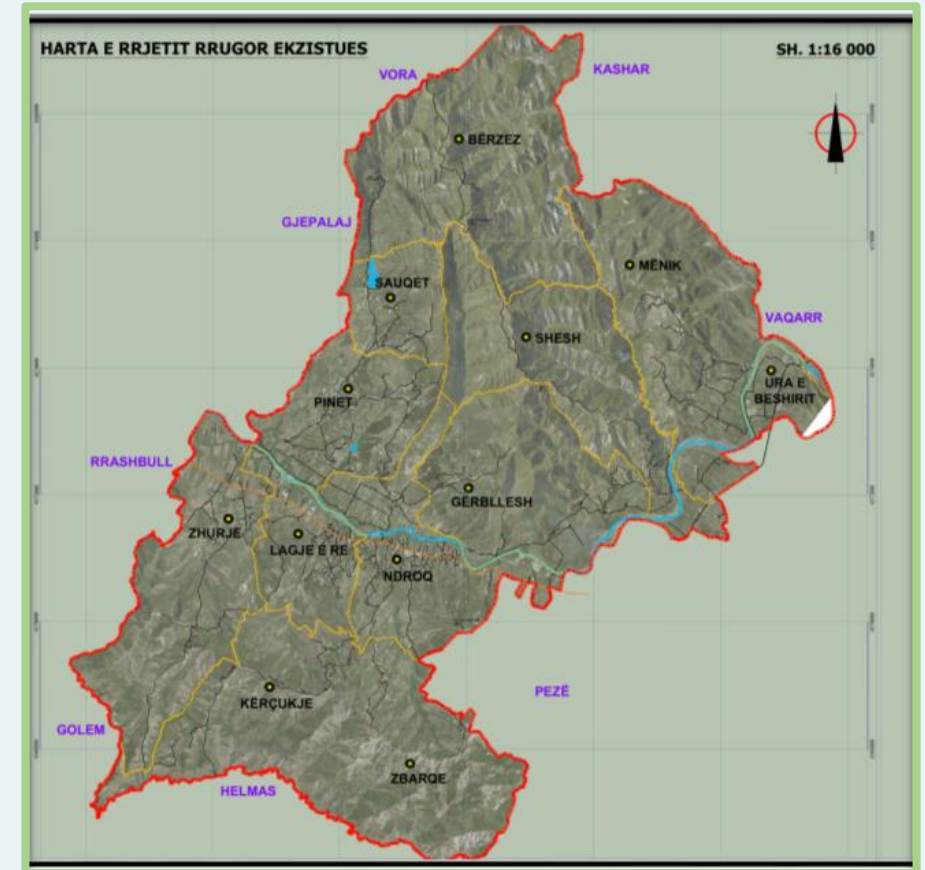
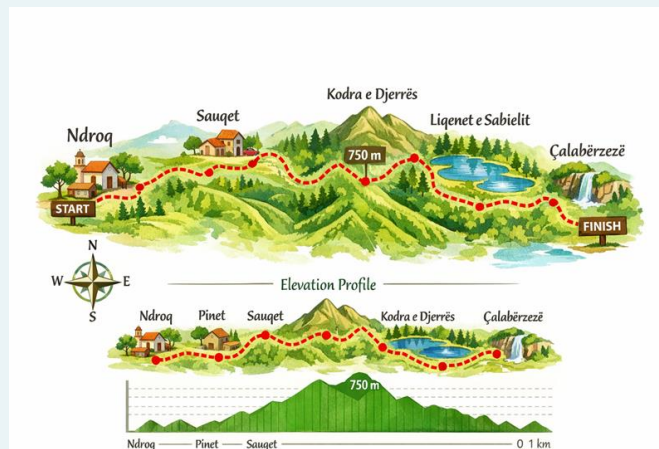
### SO2: Fuqizim i komunitetit

- Trajnime për gratë & të rinjtë (guida, mikpritje, ekonomi e gjelbër)
- Rritje kapacitetesh për fermerë/agropërpunues/operatorë lokalë
- Mundësi punësimi dhe shërbime brenda itinerarit

# Produkti inovativ: Shtegu Eco-Connect

## Itinerari pilot

- Ndroq → Pinet → Sauqet → Kodra e Djerrës → Liqenet e Sabielit → Çalabërzezë
- Rreth 15 km | vështirësi e mesme
- Lidhje me shtegun ekzistues 12.5 km (Ndroq–Kala–Varosh–Pasmaçi–Zbarqe–Kërçukje)
- Përgjatë shtegut: ferma, bletari, agropërpunim, njësi akomodimi, trashëgimi lokale
- Harta + tabela informuese + Wikiloc



Wikiloc



Biodiversitet

## Rrjedha e punës



### A0 — Faza përgatitore

Identifikim target-grupe • Ditë informuese (prezantim projektit)



### A1 — Shtegu agroturistik


Përzgjedhje itinerari • Pastrimi + shenjëstrimi • Harta + Wikiloc • Testim ecjeje  
• Promovim operatorësh



### A2 — Trajnime & kapacitete

Bujqësi e qëndrueshme & klima • Mikpritje & guida lokale

## Shtigje të identifikuara, shënjeshtuara, të testuara



## Fokus te gratë dhe të rinjtë



### Trajnimi 1 — Bujqësia e qëndrueshme

- Efekti i ndryshimeve klimatike në sëmudshmërinë e bimëve;
  - Metoda parandalimi dhe praktika miqësore me mjedisin;
  - Përdorim i qëndrueshëm i pesticideve
- Përdorimi i përgjegjshëm i pesticideveprodukt i regjistruar, dozë/koha sipas etiketës, rotacion i lëndëve vepruese, pajisje mbrojtëse.



### Trajnimi 2 — Mikpritje & guida lokale

- Si të presësh turistë dhe të menaxhosh përvojën;
  - Roli i guidave lokale në interpretimin e natyrës/biodiversitetit;
  - Standardet bazë të shërbimit dhe komunikimit
- Përdorimi i përgjegjshëm i pesticideveprodukt i regjistruar, dozë/koha sipas etiketës, rotacion i lëndëve vepruese, pajisje mbrojtëse.

## Tregues të matshëm dhe të verifikueshëm



### Rezultati 1 — Itinerari/shtegu

- Itinerari përzgjidhet & përshkruhet (muaji 1–2) ; •  $\geq 10$  operatorë lokalë përfshihen (muaji 2–3)
- Testim nga  $\geq 15$  pjesëmarrës (muaji 5); •  $\geq 80\%$  feedback pozitiv (muaji 4–5)



### Rezultati 2 — Kapacitete të rritura

- 2 trajnime për 20 pjesëmarrës total (50% gra & të rinj)
- $\geq 10$  pjesëmarrës angazhohen aktivisht (muaji 2–5)
- $\geq 10$  gra & të rinj ofrojnë shërbime në itinerar (muaji 4–5)



### Rezultati 3 — Promovim & përfshirje

- 1 ecje e organizuar me  $\geq 20$  aktorë lokalë (muaji 5)
- $\geq 3$  operatorë turistikë e përfshijnë itinerarin (muaji 5)
- $\geq 50$  persona informohen përmes mediave/rrjeteve sociale (muaji 5)

## Si do ta bëjmë modelin të dukshëm dhe të qëndrueshëm



### Dukshmëria

---

- Komunikim sistematik (rrjete sociale, website)
- Materiale informuese: fletëpalosje, postera, baner
- Harta + tabela informative përgjatë shtegut
- Publikim i itinerarit në Wikiloc
- Bashkëpunim me media lokale dhe operatorë turistikë



### Qëndrueshmëria

---

- Përfshirje e pushtetit vendor dhe aktorëve lokalë
- Guida lokale dhe shërbime nga gra & të rinj
- Praktika të qëndrueshme në bujqësi dhe interpretim biodiversiteti
- Model i riprodhueshëm për zona të tjera

## Struktura e zbatimit



### Partneritet & bashkëpunim

- Njësia Administrative Ndroq & Bashkia Tiranë
- Fermerë, agropërpunues, shtëpi pritëse, artizanë
- Shkolla / institucione arsimore dhe operatorë turistikë
- Pjesëmarrje aktive e grave dhe të rinjve

### Monitorim & raportim

- Ndjekje e rregullt e indikatorëve (sasiore & cilësore)
- Monitorim mujor (ose sipas nevojës më shpesh)
- Dokumentim me foto/video dhe raporte teknike/financiare

### Ekipi i planifikuar

- ✓ **Valbona Paluka**  
Menaxhere projekti
- ✓ **Eva Myftiu**  
Këshilluese
- ✓ **Inelda Baramaj**  
Shërbim financiar
- ✓ **Aleksandër Lila**  
Ekspert mjedisi
- ✓ **Fisnik Muça**  
Ekspert turizmi

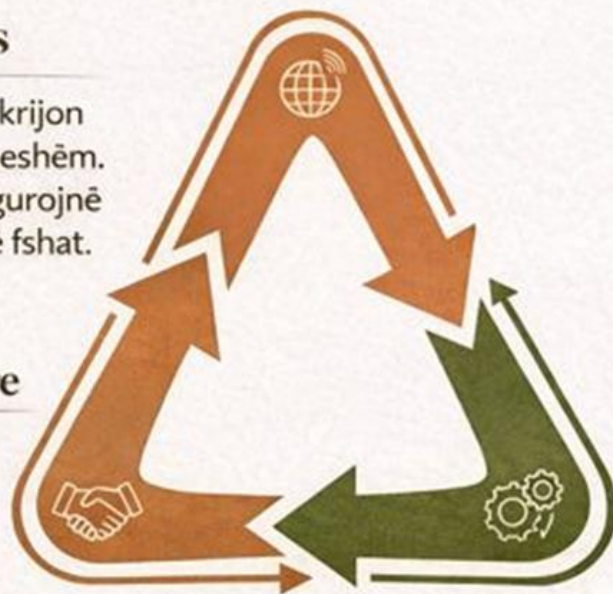
## Sigurimi i qëndrueshmërisë afatgjatë

### Efkti shumëfishues

Lidhja e fermerëve me turizmin krijon një qark ekonomik të vetëqëndrueshëm. Guidat lokale të trajnuara sigurojnë që kapaciteti të mbetet në fshat.

### Qëndrueshmëria tregtare

Marrëveshjet me 3 operatorë turistikë sigurojnë një rrjedhë të qëndrueshme vizitorësh përtej periudhës së grantit.



### Trashëgimia digjitale

Shtigjet në Wikiloc dhe hartat digjitale ofrojnë promovim të përhershëm, me kosto zero, të aksesueshëm globalisht.

### Qëndrueshmëria tregtare

Marrëveshjet me 3 operatorë turistikë sigurojnë një rrjedhë të qëndrueshme vizitorësh përtej periudhës së grantit.

Investojmë te gratë dhe të rinjtë—ndërtojmë ekonomi të gjelbër!





Eco-Connect — Natyra dhe Ekonomia në Harmoni